

## Bornitzstr. (Kiezblock Alt Lichtenberg)

Vorbereitung für RSV 9: Fahrradstraße in der Bornitzstraße zwischen Möllendorfstraße und Ruschestraße




# Don't call me Kiezblock

Ein Konzept zur Unterbindung des ortsfremden Durchgangsverkehr mit dem Auto und LKW durch die Wohnstraßen in Alt-Lichtenberg

Erdacht von denen die hier schon (fast) lange leben und sich das jeden Tag angucken müssen


[https://umap.openstreetmap.fr/en/map/kiezblock-alt-lichtenberg\\_878588#16](https://umap.openstreetmap.fr/en/map/kiezblock-alt-lichtenberg_878588#16)

# Gefahrenstelle: Drachenspielplatz / Schulweg



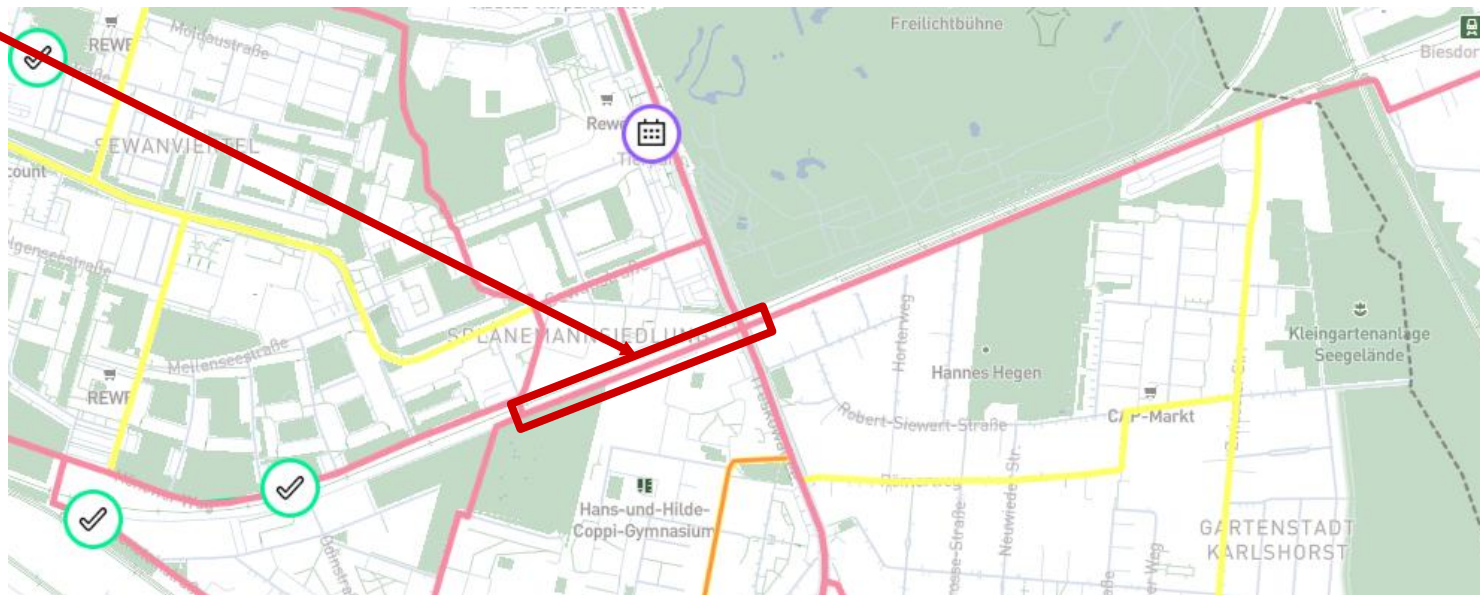


# Gefahrenstelle: Rüdiger-Schottstraße



## Radbahn U5 (Netzwerk LBG + MaHe)

Lückenschluss für die Radbahn U5 in Lichtenberg und Fahrradbrücke über die Treskowallee





## Radbahn U5 (Netzwerk LBG + MaHe)



*“Die Bezirksverordnetenversammlung wolle beschließen:*

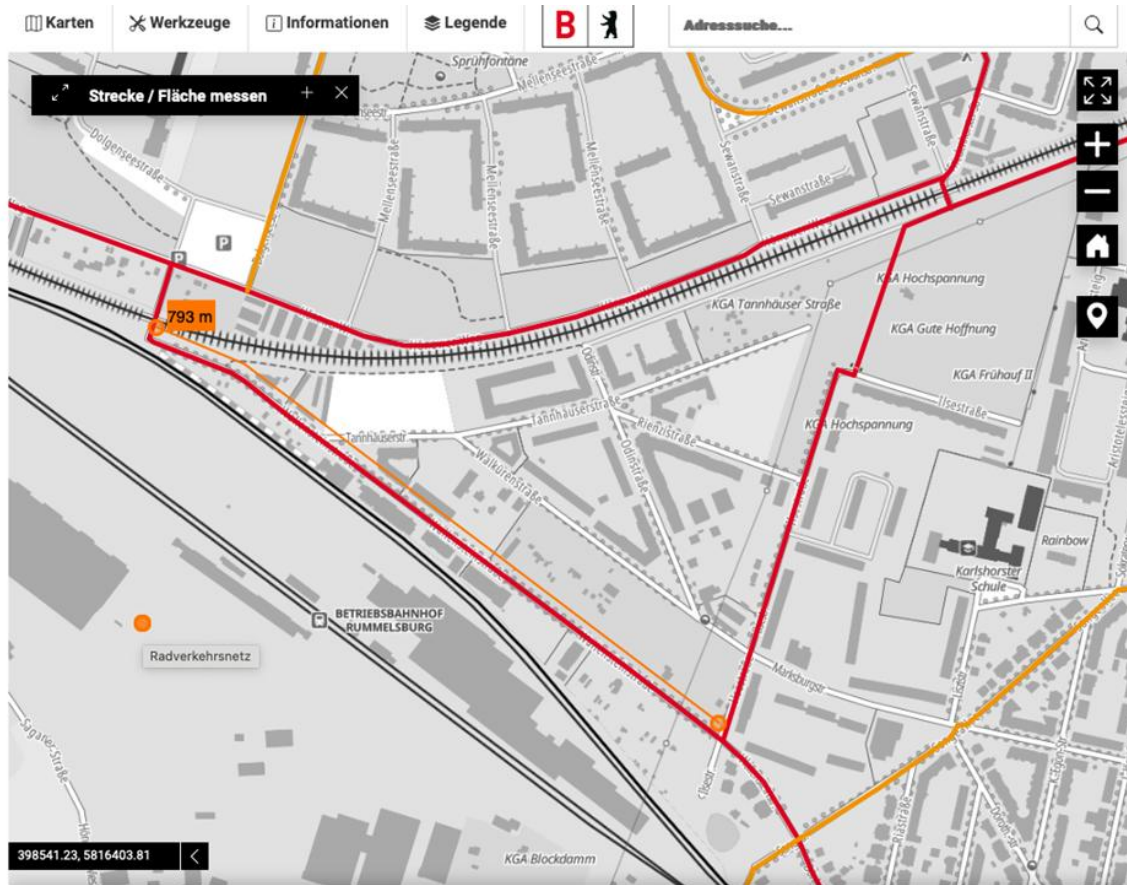
*Das Bezirksamt wird ersucht, die konkrete Planung für einen Radweg vom Ostkreuz entlang der Trasse der U-Bahnlinie 5 bis zur östlichen Bezirksgrenze, die sog.*

*“Radbahn U5”, zu starten und einen Zeitplan für die Realisierung vorzulegen.”*

**DS/0894/IX - Beschlussempfehlung, beschlossen am 16.11.2023**



# Wallensteinstr. (Carlesshorst)



# Leuchtturmprojekte

## freie Diskussion





## Leuchtturmprojekte

**Je Leuchtturmprojekt gibt es eine Stellwand, sortiert euch und diskutiert mit uns, wie wir bis Ende 2026 zur Umsetzung kommen!**

- Demokratischer Prozess
- Zuständigkeit SGA LBG vs. Senat
- Mittelbeschaffung
- Kooperation mit InfraVelo

